

สรุปมาตรการป้องกันและ แก้ไขผลกระทบสิ่งแวดล้อม และ มาตรการติดตาม ตรวจสอบคุณภาพ สิ่งแวดล้อม

- 3.1 สรุปมาตรการป้องกันและแก้ไขผลกระทบสิ่งแวดล้อม
- 3.2 สรุปผลการติดตามตรวจสอบคุณภาพสิ่งแวดล้อม
 - 3.2.1 คุณภาพอากาศ
 - 3.2.2 ระดับเสียง
 - 3.2.3 ค่าความสั่นสะเทือน
 - 3.2.4 คุณภาพน้ำ

จัดทำโดย

บริษัท ไมน์ เอ็นจิเนียริง คอนซัลแตนท์ จำกัด

โครงการเหมืองแร่หินอุตสาหกรรมชนิดหินแกรนิต เพื่ออุตสาหกรรมก่อสร้าง
ประทานบัตรที่ 31024/16461
บริษัท ศิลาธารา จำกัด
ตำบลหนองไร่ อำเภอบลวกแดง จังหวัดระยอง

บทที่ 3

สรุปมาตรการป้องกันและแก้ไขผลกระทบสิ่งแวดล้อม และมาตรการติดตามตรวจสอบคุณภาพสิ่งแวดล้อม

3.1 สรุปมาตรการป้องกันและแก้ไขผลกระทบสิ่งแวดล้อม

สรุปผลการปฏิบัติตามมาตรการป้องกันและแก้ไขผลกระทบสิ่งแวดล้อมโครงการเหมืองแร่หินอุตสาหกรรมชนิดหินแกรนิต เพื่ออุตสาหกรรมก่อสร้าง ประทานบัตรที่ 31024/16461 ของบริษัท ศิลาธารา จำกัด ตั้งอยู่ที่ หมู่ที่ 6 ตำบลหนองไร่ อำเภอบางบาล จังหวัดพระนครศรีอยุธยา ตามหนังสือที่ ทส 1010.2/5894 ลงวันที่ 9 เมษายน 2564 ออกโดยสำนักงานนโยบายและแผนทรัพยากรธรรมชาติและสิ่งแวดล้อม พร้อมทั้งการออกสำรวจพื้นที่และศึกษาข้อมูลที่ได้ตามสภาพในปัจจุบัน สรุปประเด็นที่สำคัญได้ดังต่อไปนี้

1. ดำเนินการทำเหมืองตามแผนผังโครงการทำเหมืองกำหนดอย่างเคร่งครัด โดยเปิดหน้าเหมืองในลักษณะขั้นบันได
2. การทำเหมืองของโครงการเป็นการทำเหมืองในขอบเขตพื้นที่ที่ได้รับอนุญาตให้ทำเหมืองและดำเนินการตามแผนผังโครงการทำเหมือง พร้อมทั้งจัดทำป้ายแสดงขอบเขตประทานบัตรอย่างชัดเจน
3. มีการจัดสร้างคันทำนบกั้น คุ้มน้ำ บ่อดักตะกอน และจัดเตรียมพื้นที่สำหรับเก็บกองเปลือกดินและเศษหินตามแผนผังโครงการกำหนด
4. ติดตั้งกล่องรับเรื่องราวร้องทุกข์ตามสถานที่ต่างๆ บริเวณชุมชนใกล้เคียงพื้นที่โครงการ
5. มีการดูแลและปรับปรุงระบบป้องกันผลกระทบสิ่งแวดล้อมของโรงโม่หินให้เป็นไปตามระเบียบข้อกำหนดของหน่วยงานราชการที่กำหนดไว้อย่างเคร่งครัด
6. โครงการได้ออกกฎระเบียบให้รถบรรทุกแต่ละคันต้องปิดคลุมด้วยผ้าใบให้เรียบร้อย เพื่อป้องกันการฟุ้งกระจายของฝุ่นละออง
7. การดำเนินโครงการได้มีการปฏิบัติตามมาตรการเพื่อลดผลกระทบจากการใช้วัตถุระเบิดอย่างเคร่งครัด
8. การดำเนินโครงการได้ปฏิบัติตามกฎหมายเกี่ยวกับป่าไม้ทุกฉบับตลอดจนกฎกระทรวงระเบียบ ข้อบังคับของกรมป่าไม้อย่างเคร่งครัด
9. ได้มีการจัดสรรงบประมาณในการจัดตั้งกองทุนพัฒนาหมู่บ้านรอบพื้นที่เหมืองแร่
10. ได้มีการจัดสรรงบประมาณในการจัดตั้งกองทุนเฝ้าระวังสุขภาพ
11. จัดหาอุปกรณ์ป้องกันอันตรายส่วนบุคคล (PPE) ให้แก่พนักงานอย่างเพียงพอ

3.2 สรุปผลการติดตามตรวจสอบคุณภาพสิ่งแวดล้อม

สรุปผลการติดตามตรวจสอบคุณภาพสิ่งแวดล้อมโครงการเหมืองแร่หินอุตสาหกรรมชนิดหินแกรนิต เพื่ออุตสาหกรรมก่อสร้าง ประทานบัตรที่ 31024/16461 ของบริษัท ศิลาธารา จำกัด ตั้งอยู่ที่ หมู่ที่ 6 ตำบลหนองไร่ อำเภอบลวกแดง จังหวัดระยอง ตามหนังสือที่ ทส 1010.2/5894 ลงวันที่ 9 เมษายน 2564 สรุปได้ดังต่อไปนี้

3.2.1 คุณภาพอากาศ

1) ปริมาณฝุ่นละอองแขวนลอยรวม (TSP)

จากผลการตรวจวัดคุณภาพอากาศในรูปปริมาณฝุ่นละอองแขวนลอยรวม (TSP) โครงการเหมืองแร่หินอุตสาหกรรมชนิดหินแกรนิต เพื่ออุตสาหกรรมก่อสร้าง ประทานบัตรที่ 31024/16461 ของบริษัท ศิลาธารา จำกัด จำนวน 4 สถานี ได้แก่ บ้านราษฎร์ทางทิศเหนือ วัดเขาคลองของ บ้านริมเส้นทางขนส่งแร่ และสำนักงานโรงโม่หินของโครงการ สามารถสรุปผลการตรวจวัดที่ผ่านมาจนถึงเดือนสิงหาคม 2568 พบว่า สถานีที่มีผลการตรวจวัดปริมาณฝุ่นละอองแขวนลอยรวม (TSP) สูงสุด คือ บริเวณสำนักงานโรงโม่หินของโครงการ ในเดือนกุมภาพันธ์ 2566 มีค่าเท่ากับ 0.093 มิลลิกรัมต่อลูกบาศก์เมตร เมื่อนำมาเปรียบเทียบกับค่ามาตรฐาน พบว่า ผลการตรวจวัดมีค่าอยู่ในเกณฑ์มาตรฐานตามประกาศคณะกรรมการสิ่งแวดล้อมแห่งชาติ ฉบับที่ 24 (พ.ศ. 2547) เรื่อง กำหนดมาตรฐานคุณภาพอากาศในบรรยากาศโดยทั่วไป ประกาศในราชกิจจานุเบกษา เล่ม 121 ตอนพิเศษ 104 ง ประกาศ ณ วันที่ 9 สิงหาคม พ.ศ. 2547 ที่กำหนดให้ปริมาณฝุ่นละอองแขวนลอยรวม (TSP) มีค่าไม่เกิน 0.330 มิลลิกรัมต่อลูกบาศก์เมตร สรุปผลการตรวจวัดดังตารางที่ 3-1 และรูปที่ 3-1

2) ปริมาณฝุ่นละอองขนาดเล็กกว่า 10 ไมครอน (PM-10)

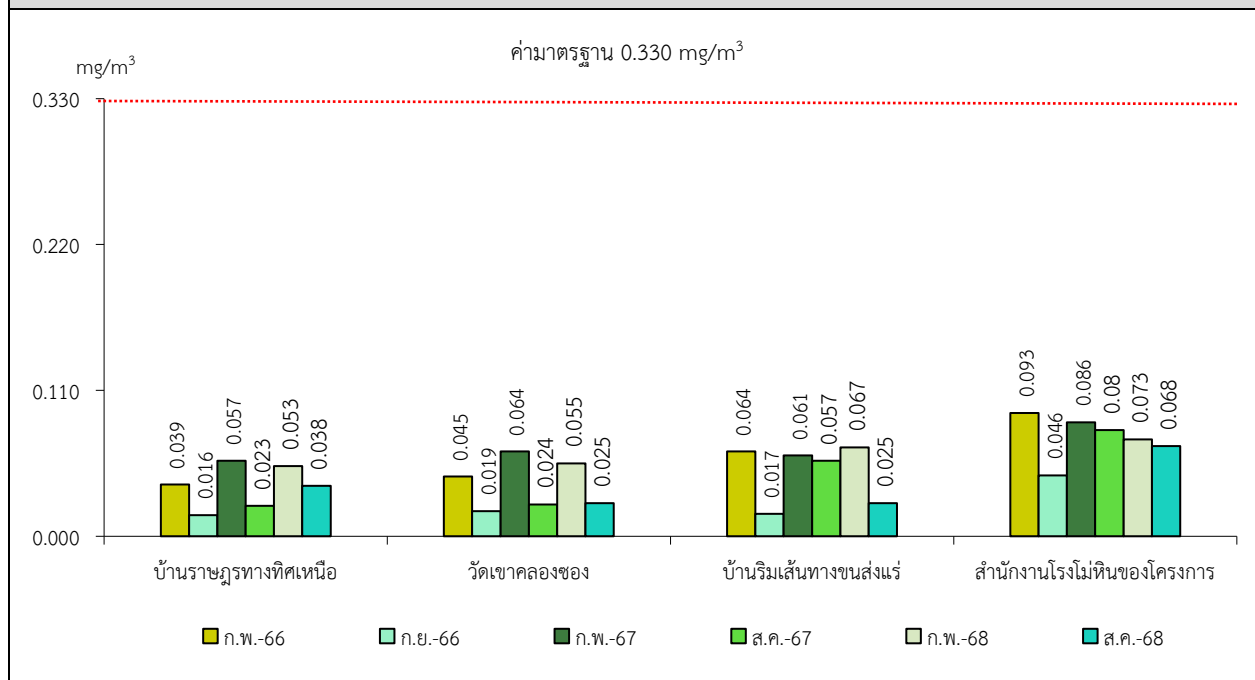
จากผลการตรวจวัดคุณภาพอากาศในรูปปริมาณฝุ่นละอองขนาดเล็กกว่า 10 ไมครอน (PM-10) โครงการเหมืองแร่หินอุตสาหกรรมชนิดหินแกรนิต เพื่ออุตสาหกรรมก่อสร้าง ประทานบัตรที่ 31024/16461 ของบริษัท ศิลาธารา จำกัด จำนวน 4 สถานี ได้แก่ บ้านราษฎร์ทางทิศเหนือ วัดเขาคลองของ บ้านริมเส้นทางขนส่งแร่ และสำนักงานโรงโม่หินของโครงการ สามารถสรุปผลการตรวจวัดที่ผ่านมาจนถึงเดือนสิงหาคม 2568 พบว่า สถานีที่มีผลการตรวจวัดปริมาณฝุ่นละอองขนาดเล็กกว่า 10 ไมครอน (PM-10) สูงสุด คือ บริเวณสำนักงานโรงโม่หินของโครงการ ในเดือนกุมภาพันธ์ 2566 มีค่าเท่ากับ 0.044 มิลลิกรัมต่อลูกบาศก์เมตร เมื่อนำมาเปรียบเทียบกับค่ามาตรฐาน พบว่า ผลการตรวจวัดมีค่าอยู่ในเกณฑ์มาตรฐานตามประกาศคณะกรรมการสิ่งแวดล้อมแห่งชาติ ฉบับที่ 24 (พ.ศ. 2547) เรื่อง กำหนดมาตรฐานคุณภาพอากาศในบรรยากาศโดยทั่วไป ประกาศในราชกิจจานุเบกษา เล่ม 121 ตอนพิเศษ 104 ง ประกาศ ณ วันที่ 9 สิงหาคม พ.ศ. 2547 ที่กำหนดให้ปริมาณฝุ่นละอองขนาดเล็กกว่า 10 ไมครอน (PM-10) มีค่าไม่เกิน 0.120 มิลลิกรัมต่อลูกบาศก์เมตร สรุปผลการตรวจวัดดังตารางที่ 3-1 และรูปที่ 3-2

ตารางที่ 3-1 สรุปผลการตรวจวัดคุณภาพอากาศ

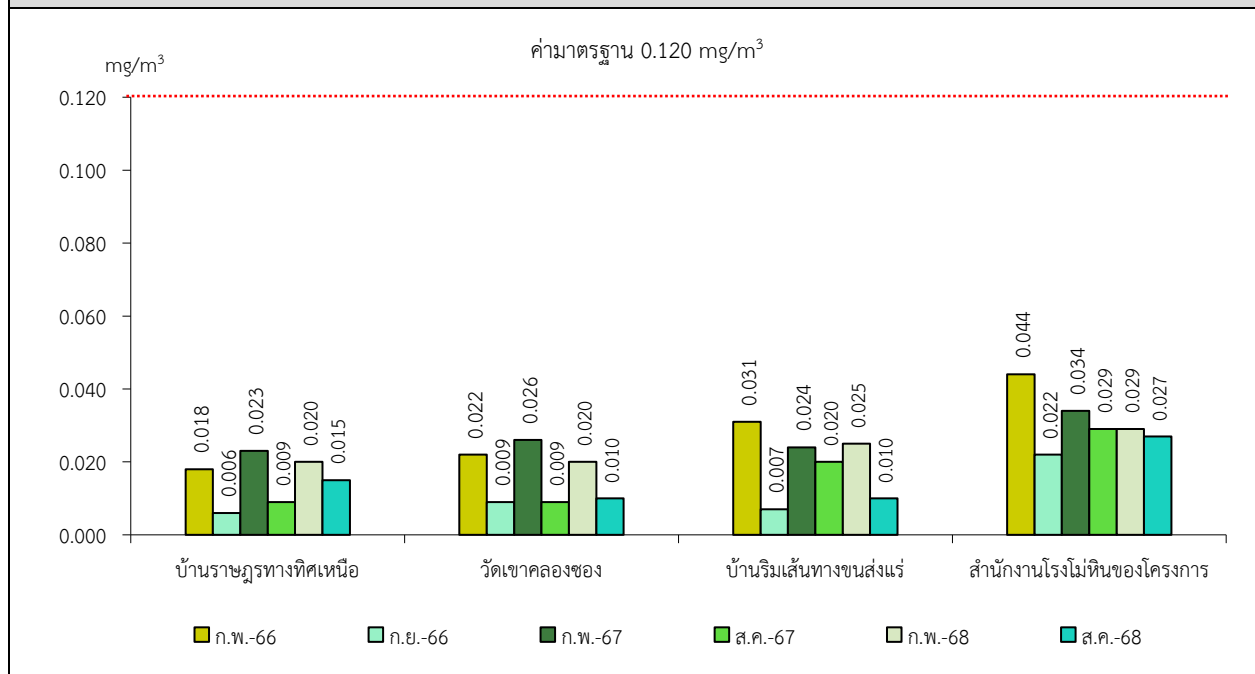
สถานีตรวจวัด	เดือน/ปีที่ตรวจวัด	ผลการตรวจวัด (มิลลิกรัมต่อลูกบาศก์เมตร)	
		ฝุ่นละอองแขวนลอยรวม (TSP)	ฝุ่นละอองขนาดเล็กกว่า 10 ไมครอน (PM-10)
บ้านราษฎร์ทางทิศเหนือ	กุมภาพันธ์ 2566	0.039	0.018
	กันยายน 2566	0.016	0.006
	กุมภาพันธ์ 2567	0.057	0.023
	สิงหาคม 2567	0.023	0.009
	กุมภาพันธ์ 2568	0.053	0.020
	สิงหาคม 2568	0.038	0.015
วัดเขาลงช่อง	กุมภาพันธ์ 2566	0.045	0.022
	กันยายน 2566	0.019	0.009
	กุมภาพันธ์ 2567	0.064	0.026
	สิงหาคม 2567	0.024	0.009
	กุมภาพันธ์ 2568	0.055	0.020
	สิงหาคม 2568	0.025	0.010
บ้านริมเส้นทางขนส่งแร่	กุมภาพันธ์ 2566	0.064	0.031
	กันยายน 2566	0.017	0.007
	กุมภาพันธ์ 2567	0.061	0.024
	สิงหาคม 2567	0.057	0.020
	กุมภาพันธ์ 2568	0.067	0.025
	สิงหาคม 2568	0.025	0.010
สำนักงานโรงโม่หินของโครงการ	กุมภาพันธ์ 2566	0.093	0.044
	กันยายน 2566	0.046	0.022
	กุมภาพันธ์ 2567	0.086	0.034
	สิงหาคม 2567	0.080	0.029
	กุมภาพันธ์ 2568	0.073	0.029
	สิงหาคม 2568	0.068	0.027
ค่ามาตรฐาน ¹⁾		0.330	0.120

หมายเหตุ : ¹⁾ ประกาศคณะกรรมการสิ่งแวดล้อมแห่งชาติ ฉบับที่ 24 (พ.ศ. 2547) เรื่อง กำหนดมาตรฐานคุณภาพอากาศในบรรยากาศโดยทั่วไป ประกาศในราชกิจจานุเบกษา เล่ม 121 ตอนพิเศษ 104 ง ประกาศ ณ วันที่ 9 สิงหาคม พ.ศ. 2547

รูปที่ 3-1 กราฟสรุปผลการตรวจวัดปริมาณฝุ่นละอองแขวนลอยรวม (TSP) เปรียบเทียบกับค่ามาตรฐาน



รูปที่ 3-2 กราฟสรุปผลการตรวจวัดปริมาณฝุ่นละอองขนาดเล็กกว่า 10 ไมครอน (PM-10) เปรียบเทียบกับค่ามาตรฐาน



3.2.2 ระดับเสียง

1) ระดับเสียงเฉลี่ย 24 ชั่วโมง (Leq 24 hrs.)

จากผลการตรวจวัดระดับเสียงเฉลี่ย 24 ชั่วโมง (Leq 24 hrs.) โครงการเหมืองแร่หินอุตสาหกรรมชนิดหินแกรนิต เพื่ออุตสาหกรรมก่อสร้าง ประทานบัตรที่ 31024/16461 ของบริษัท ศิลาธารา จำกัด จำนวน 4 สถานี ได้แก่ บ้านราษฎรทางทิศเหนือ วัดเขาคลองของบ้านริมเส้นทางขนส่งแร่ และสำนักงานโรงโม่หินของโครงการ สามารถสรุปผลการตรวจวัดที่ผ่านมาจนถึงเดือนสิงหาคม 2568 พบว่า สถานีที่มีผลการตรวจวัดระดับเสียงเฉลี่ย 24 ชั่วโมง (Leq 24 hrs.) สูงสุด คือ บริเวณวัดเขาคลองของ ในเดือนกุมภาพันธ์ 2568 มีค่าเท่ากับ 69.7 เดซิเบล (เอ) เมื่อนำมาเปรียบเทียบกับค่ามาตรฐาน พบว่า ผลการตรวจวัดมีค่าอยู่ในเกณฑ์มาตรฐานตามประกาศคณะกรรมการสิ่งแวดล้อมแห่งชาติ ฉบับที่ 15 พ.ศ. 2540 เรื่อง กำหนดมาตรฐานระดับเสียงโดยทั่วไป ที่กำหนดให้ระดับเสียงเฉลี่ย 24 ชั่วโมง (Leq 24 hrs.) มีค่าไม่เกิน 70.0 เดซิเบล (เอ) สรุปผลการตรวจวัดดังตารางที่ 3-2 และรูปที่ 3-3

2) ระดับเสียงสูงสุด (L_{max})

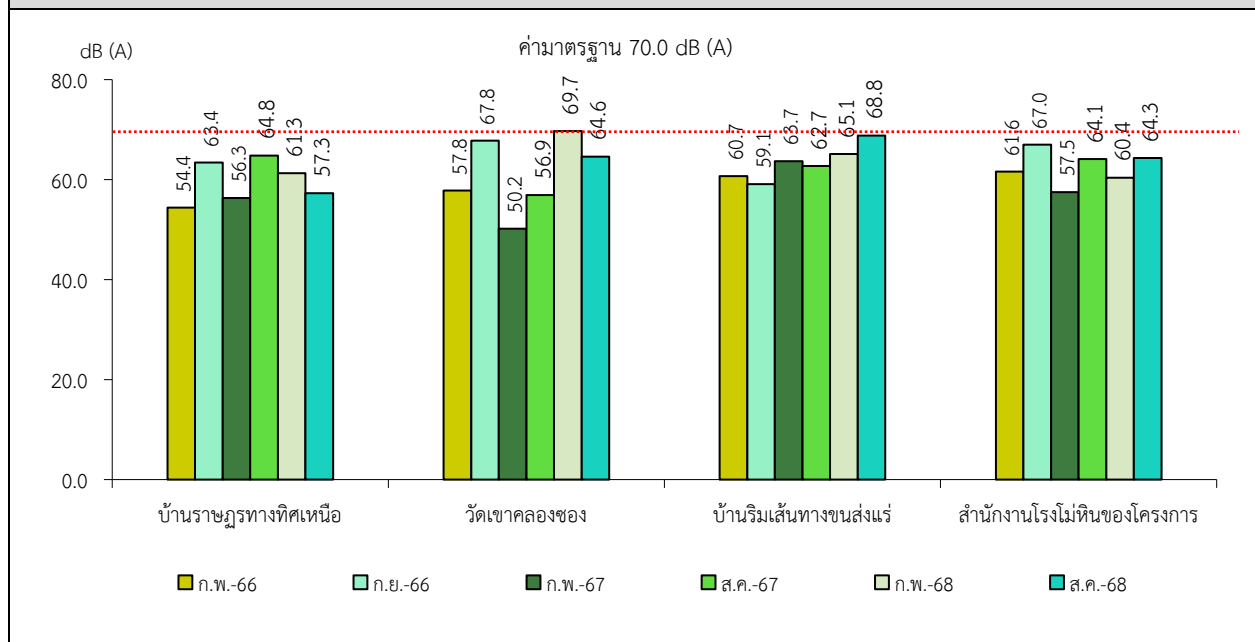
จากผลการตรวจวัดระดับเสียงสูงสุด (L_{max}) โครงการเหมืองแร่หินอุตสาหกรรมชนิดหินแกรนิต เพื่ออุตสาหกรรมก่อสร้าง ประทานบัตรที่ 31024/16461 ของบริษัท ศิลาธารา จำกัด จำนวน 4 สถานี ได้แก่ บ้านราษฎรทางทิศเหนือ วัดเขาคลองของ บ้านริมเส้นทางขนส่งแร่ และสำนักงานโรงโม่หินของโครงการ สามารถสรุปผลการตรวจวัดที่ผ่านมาจนถึงเดือนสิงหาคม 2568 พบว่า สถานีที่มีผลการตรวจวัดระดับเสียงสูงสุด (L_{max}) สูงสุด คือ บริเวณบ้านริมเส้นทางขนส่งแร่ ในเดือนกุมภาพันธ์ 2568 มีค่าเท่ากับ 113.3 เดซิเบล (เอ) เมื่อนำมาเปรียบเทียบกับค่ามาตรฐาน พบว่า ผลการตรวจวัดมีค่าอยู่ในเกณฑ์มาตรฐานตามประกาศคณะกรรมการสิ่งแวดล้อมแห่งชาติ ฉบับที่ 15 พ.ศ. 2540 เรื่อง กำหนดมาตรฐานระดับเสียงโดยทั่วไป ที่กำหนดให้ระดับเสียงสูงสุด (L_{max}) มีค่าไม่เกิน 115.0 เดซิเบล (เอ) สรุปผลการตรวจวัดดังตารางที่ 3-2 และรูปที่ 3-4

ตารางที่ 3-2 สรุปผลการตรวจวัดระดับเสียงโดยทั่วไป

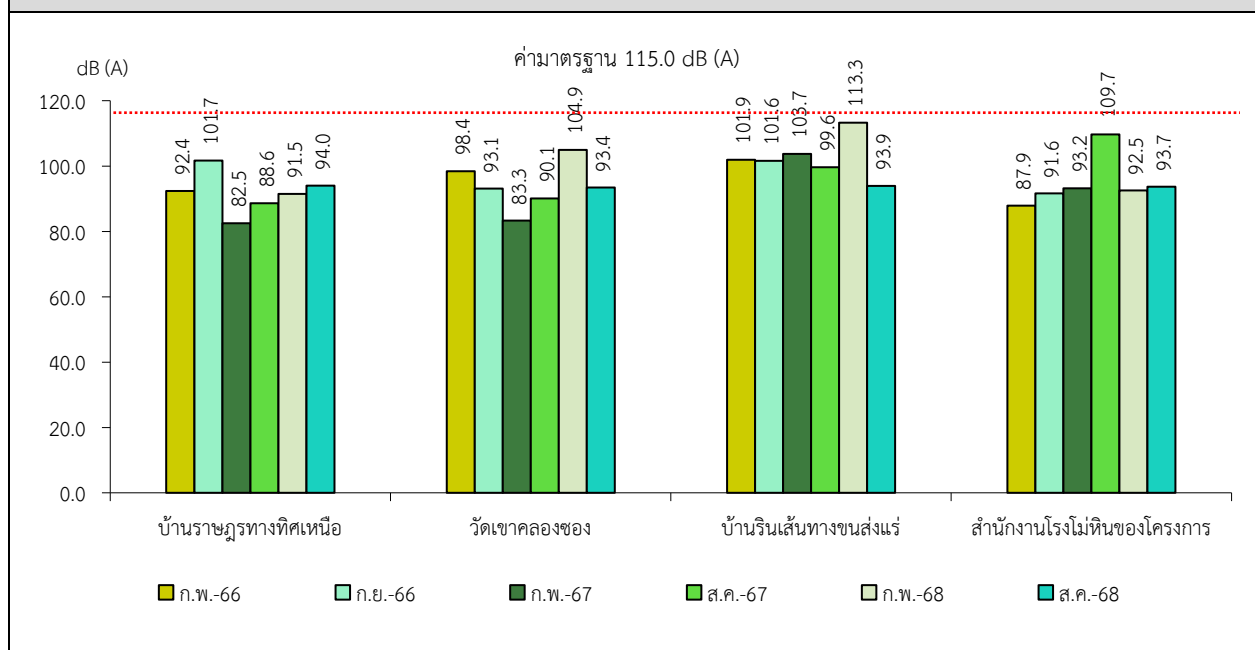
สถานีตรวจวัด	เดือน/ปีที่ตรวจวัด	ผลการตรวจวัดระดับเสียง [เดซิเบล (เอ)]	
		ระดับเสียงเฉลี่ย 24 ชั่วโมง (Leq 24 hrs.)	ระดับเสียงสูงสุด (L _{max})
บ้านราษฎร์ทางทิศเหนือ	กุมภาพันธ์ 2566	54.4	92.4
	กันยายน 2566	63.4	101.7
	กุมภาพันธ์ 2567	56.3	82.5
	สิงหาคม 2567	64.8	88.6
	กุมภาพันธ์ 2568	61.3	91.5
	สิงหาคม 2568	57.3	94.0
วัดเขาคลองซ่ง	กุมภาพันธ์ 2566	57.8	98.4
	กันยายน 2566	67.8	93.1
	กุมภาพันธ์ 2567	50.2	83.3
	สิงหาคม 2567	56.9	90.1
	กุมภาพันธ์ 2568	69.7	104.9
	สิงหาคม 2568	64.6	93.4
บ้านริมเส้นทางขนส่งแร่	กุมภาพันธ์ 2566	60.7	101.9
	กันยายน 2566	59.1	101.6
	กุมภาพันธ์ 2567	63.7	103.7
	สิงหาคม 2567	62.7	99.6
	กุมภาพันธ์ 2568	65.1	113.3
	สิงหาคม 2568	68.8	93.9
สำนักงานโรงโม่หินของโครงการ	กุมภาพันธ์ 2566	61.6	87.9
	กันยายน 2566	67.0	91.6
	กุมภาพันธ์ 2567	57.5	93.2
	สิงหาคม 2567	64.1	109.7
	กุมภาพันธ์ 2568	60.4	92.5
	สิงหาคม 2568	64.3	93.7
ค่ามาตรฐาน ¹⁾		70.0	115.0

หมายเหตุ : ¹⁾ ประกาศคณะกรรมการสิ่งแวดล้อมแห่งชาติ ฉบับที่ 15 (พ.ศ. 2540) เรื่อง กำหนดมาตรฐานระดับเสียงโดยทั่วไป

รูปที่ 3-3 กราฟสรุปผลการตรวจวัดระดับเสียงเฉลี่ย 24 ชั่วโมง (Leq 24 hrs.) เปรียบเทียบกับค่ามาตรฐาน



รูปที่ 3-4 กราฟสรุปผลการตรวจวัดระดับเสียงสูงสุด (L_{max}) เปรียบเทียบกับค่ามาตรฐาน



3.2.3 ค่าความสั่นสะเทือน

จากผลการตรวจวัดค่าความสั่นสะเทือนจากการระเบิดหน้าเหมือง (ความเร็วอนุภาค ความถี่ การขจัด และแรงอัดอากาศ) โครงการเหมืองแร่หินอุตสาหกรรมชนิดหินแกรนิต เพื่ออุตสาหกรรมก่อสร้าง ประทานบัตรที่ 31024/16461 ของบริษัท ศิลธารา จำกัด จำนวน 3 สถานี ได้แก่ ขอบแปลงประทานบัตร บ้านราษฎร ทางด้านทิศเหนือ และวัดเขาคลองซ่ง สามารถสรุปผลการตรวจวัดที่ผ่านมาจนถึงเดือนสิงหาคม 2568 เมื่อนำมาเปรียบเทียบกับค่ามาตรฐาน พบว่า ผลการตรวจวัดมีค่าอยู่ในเกณฑ์มาตรฐานตามประกาศกระทรวงทรัพยากรธรรมชาติและสิ่งแวดล้อม เรื่อง กำหนดมาตรฐานควบคุมระดับเสียงและความสั่นสะเทือนจากการทำเหมืองหิน ตีพิมพ์ในราชกิจจานุเบกษา เล่ม 122 ตอนที่ 125 ง ลงวันที่ 29 ธันวาคม 2548 และมีบางสถานีที่มีค่าต่ำกว่าขีดความสามารถของเครื่องตรวจวัดความสั่นสะเทือนจะตรวจวัดได้ คือ มีค่าความถี่น้อยกว่า 1 เฮิรตซ์ ค่าความเร็วอนุภาคสูงสูดน้อยกว่า 0.130 มิลลิเมตรต่อวินาที และการขจัดน้อยกว่า 0 มิลลิเมตร สรุปผลการตรวจวัดดังตารางที่ 3-3

ตารางที่ 3-3 สรุปผลการตรวจวัดค่าความสั่นสะเทือนขณะระเบิดหน้าเหมือง

สถานี	เดือน/ปี ที่ตรวจวัด	ดัชนี	ความถี่ (เฮิรตซ์)	ความเร็ว อนุภาค (มม./วินาที)	ค่ามาตรฐาน ¹⁾	ระยะขจัด (มม.)	ค่ามาตรฐาน ¹⁾	แรงอัด อากาศ
St.1	กุมภาพันธ์ 2566	TRANSVERSE	9.5	0.757	-	0.012	-	23.127
		VERTICAL	16	0.694	-	0.007	-	
		LONGITUDINAL	7.3	0.867	-	0.015	-	
	กันยายน 2566	TRANSVERSE	N/A	0.213	-	0.000	-	2.234
		VERTICAL	13	0.260	16.3	0.018	0.20	
		LONGITUDINAL	N/A	0.434	-	0.000	-	
	กุมภาพันธ์ 2567	TRANSVERSE	N/A	0.166	-	0.000	-	6.299
		VERTICAL	28	<0.130	35.2	0.005	0.20	
		LONGITUDINAL	13	<0.130	16.3	0.001	0.20	
	สิงหาคม 2567	TRANSVERSE	16	0.922	20.1	0.010	0.20	6.299
		VERTICAL	15	1.033	18.8	0.018	0.20	
		LONGITUDINAL	18	1.064	22.6	0.015	0.20	
	กุมภาพันธ์ 2568	TRANSVERSE	18	0.302	22.6	0.003	0.20	<0.500
		VERTICAL	13	0.444	16.3	0.005	0.20	
		LONGITUDINAL	10	0.587	12.7	0.006	0.20	

หมายเหตุ : ¹⁾ ประกาศกระทรวงทรัพยากรธรรมชาติและสิ่งแวดล้อม เรื่อง กำหนดมาตรฐานควบคุมระดับเสียงและความสั่นสะเทือนจากการทำเหมืองหิน ตีพิมพ์ในราชกิจจานุเบกษา เล่ม 122 ตอนที่ 125 ง ลงวันที่ 29 ธันวาคม 2548

N/A หมายถึง Frequency < 1 Hz, Velocity < 0.130 mm/sec และ Displacement < 0 mm

St.1 หมายถึง ขอบแปลงประทานบัตร

St.2 หมายถึง บ้านราษฎรทางทิศเหนือ

St.3 หมายถึง วัดเขาคลองซ่ง

ตารางที่ 3-3 สรุปผลการตรวจวัดค่าความสั่นสะเทือนขณะระเบิดหน้าเหมือง (ต่อ)

สถานี	เดือน/ปี ที่ตรวจวัด	ดัชนี	ความถี่ (เฮิรตซ์)	ความเร็ว อนุภาค (มม./วินาที)	ค่ามาตรฐาน ¹⁾	ระยะขจัด (มม.)	ค่ามาตรฐาน ¹⁾	แรงอัด อากาศ
St.1 (ต่อ)	สิงหาคม 2568	TRANSVERSE	12	1.852	15.1	0.022	0.20	11.57
		VERTICAL	16	1.214	20.1	0.013	0.20	
		LONGITUDINAL	11	2.743	13.8	0.036	0.20	
St.2	กุมภาพันธ์ 2566	TRANSVERSE	N/A	<0.130	-	0.000	-	<0.500
		VERTICAL	N/A	<0.130	-	0.000	-	
		LONGITUDINAL	N/A	<0.130	-	0.000	-	
	กันยายน 2566	TRANSVERSE	N/A	<0.130	-	0.000	-	<0.500
		VERTICAL	N/A	<0.130	-	0.000	-	
		LONGITUDINAL	N/A	<0.130	-	0.000	-	
	กุมภาพันธ์ 2567	TRANSVERSE	N/A	<0.130	-	0.000	-	<0.500
		VERTICAL	N/A	<0.130	-	0.000	-	
		LONGITUDINAL	N/A	<0.130	-	0.000	-	
	สิงหาคม 2567	TRANSVERSE	N/A	<0.130	-	0.000	-	<0.500
		VERTICAL	N/A	<0.130	-	0.000	-	
		LONGITUDINAL	N/A	<0.130	-	0.000	-	
	กุมภาพันธ์ 2568	TRANSVERSE	N/A	<0.130	-	0.000	-	<0.500
		VERTICAL	N/A	<0.130	-	0.000	-	
		LONGITUDINAL	N/A	<0.130	-	0.000	-	
	สิงหาคม 2568	TRANSVERSE	N/A	<0.130	-	0.000	-	<0.500
		VERTICAL	N/A	<0.130	-	0.000	-	
		LONGITUDINAL	N/A	<0.130	-	0.000	-	

หมายเหตุ : ¹⁾ ประกาศกระทรวงทรัพยากรธรรมชาติและสิ่งแวดล้อม เรื่อง กำหนดมาตรฐานควบคุมระดับเสียงและความสั่นสะเทือนจากการทำเหมืองหิน
ตีพิมพ์ในราชกิจจานุเบกษา เล่ม 122 ตอนที่ 125 ง ลงวันที่ 29 ธันวาคม 2548
N/A หมายถึง Frequency < 1 Hz, Velocity < 0.130 mm/sec และ Displacement < 0 mm
St.1 หมายถึง ขอบแปลงประทานบัตร
St.2 หมายถึง บ้านราษฎรทางทิศเหนือ
St.3 หมายถึง วัดเขาคลองซาง

ตารางที่ 3-3 สรุปผลการตรวจวัดค่าความสั่นสะเทือนขณะระเบิดหน้าเหมือง (ต่อ)

สถานี	เดือน/ปี ที่ตรวจวัด	ดัชนี	ความถี่ (เฮิรตซ์)	ความเร็ว อนุภาค (มม./วินาที)	ค่ามาตรฐาน ¹⁾	ระยะขจัด (มม.)	ค่ามาตรฐาน ¹⁾	แรงอัด อากาศ
St.3	กุมภาพันธ์ 2566	TRANSVERSE	N/A	<0.130	-	0.000	-	<0.500
		VERTICAL	N/A	<0.130	-	0.000	-	
		LONGITUDINAL	N/A	<0.130	-	0.000	-	
	กันยายน 2566	TRANSVERSE	N/A	<0.130	-	0.000	-	<0.500
		VERTICAL	N/A	<0.130	-	0.000	-	
		LONGITUDINAL	N/A	<0.130	-	0.000	-	
	กุมภาพันธ์ 2567	TRANSVERSE	N/A	<0.130	-	0.000	-	<0.500
		VERTICAL	N/A	<0.130	-	0.000	-	
		LONGITUDINAL	N/A	<0.130	-	0.000	-	
	สิงหาคม 2567	TRANSVERSE	N/A	<0.130	-	0.000	-	<0.500
		VERTICAL	N/A	<0.130	-	0.000	-	
		LONGITUDINAL	N/A	<0.130	-	0.000	-	
	กุมภาพันธ์ 2568	TRANSVERSE	N/A	<0.130	-	0.000	-	<0.500
		VERTICAL	N/A	<0.130	-	0.000	-	
		LONGITUDINAL	N/A	<0.130	-	0.000	-	
	สิงหาคม 2568	TRANSVERSE	N/A	<0.130	-	0.000	-	<0.500
		VERTICAL	N/A	<0.130	-	0.000	-	
		LONGITUDINAL	N/A	<0.130	-	0.000	-	

หมายเหตุ : ¹⁾ ประกาศกระทรวงทรัพยากรธรรมชาติและสิ่งแวดล้อม เรื่อง กำหนดมาตรฐานควบคุมระดับเสียงและความสั่นสะเทือนจากการทำเหมืองหิน
ตีพิมพ์ในราชกิจจานุเบกษา เล่ม 122 ตอนที่ 125 ง ลงวันที่ 29 ธันวาคม 2548
N/A หมายถึง Frequency < 1 Hz, Velocity < 0.130 mm/sec และ Displacement < 0 mm
St.1 หมายถึง ขอบแปลงประทานบัตร
St.2 หมายถึง บ้านราษฎรทางทิศเหนือ
St.3 หมายถึง วัดเขาคลองซอ

3.2.4 คุณภาพน้ำ

1) คุณภาพน้ำผิวดิน

จากผลการวิเคราะห์คุณภาพน้ำผิวดิน โครงการเหมืองแร่หินอุตสาหกรรมชนิดหินแกรนิต เพื่ออุตสาหกรรมก่อสร้าง ประทานบัตรที่ 31024/16461 ของบริษัท ศิลาธารา จำกัด จำนวน 1 สถานี ได้แก่ บ่อ Sump ของโครงการ สามารถสรุปผลการตรวจวัดที่ผ่านมาจนถึงเดือนสิงหาคม 2568 เมื่อนำมาเปรียบเทียบกับค่ามาตรฐาน พบว่า ผลการวิเคราะห์หมีค่าอยู่ในเกณฑ์มาตรฐานคุณภาพน้ำในแหล่งน้ำผิวดินตามประกาศคณะกรรมการสิ่งแวดล้อมแห่งชาติ ฉบับที่ 8 (พ.ศ. 2537) ออกตามความในพระราชบัญญัติส่งเสริมและรักษาคุณภาพสิ่งแวดล้อมแห่งชาติ พ.ศ. 2535 เรื่อง กำหนดมาตรฐานคุณภาพน้ำในแหล่งน้ำผิวดิน ตีพิมพ์ในราชกิจจานุเบกษา เล่ม 111 ตอนที่ 16 ง ลงวันที่ 24 กุมภาพันธ์ 2537 (ประเภทที่ 3) สรุปผลการตรวจวัดดังตารางที่ 3-4 และรูปที่ 3-5

2) คุณภาพน้ำใต้ดิน

จากผลการวิเคราะห์คุณภาพน้ำใต้ดินที่อยู่ใกล้เคียงพื้นที่โครงการเหมืองแร่หินอุตสาหกรรมชนิดหินแกรนิต เพื่ออุตสาหกรรมก่อสร้าง ประทานบัตรที่ 31024/16461 ของบริษัท ศิลาธารา จำกัด จำนวน 1 สถานี ได้แก่ บ่อบาดาลบ้านเขาคลองของ สามารถสรุปผลการตรวจวัดที่ผ่านมาจนถึงเดือนสิงหาคม 2568 เมื่อนำมาเปรียบเทียบกับค่ามาตรฐาน พบว่า ผลการวิเคราะห์ส่วนใหญ่มีค่าอยู่ในเกณฑ์กำหนดที่เหมาะสมตามประกาศกระทรวงทรัพยากรธรรมชาติและสิ่งแวดล้อม เรื่อง กำหนดหลักเกณฑ์และมาตรการในทางวิชาการสำหรับการป้องกันด้านสาธารณสุขและการป้องกันในเรื่องสิ่งแวดล้อมเป็นพิษ พ.ศ. 2551 ตีพิมพ์ในราชกิจจานุเบกษา เล่ม 125 ตอนพิเศษ 85 ง ลงวันที่ 21 พฤษภาคม 2551 ในส่วนของระดับน้ำใต้ดินตั้งแต่เดือนกุมภาพันธ์ 2566 จนถึงเดือนสิงหาคม 2568 ไม่มีการตรวจวัดในรอบที่ผ่านมา เนื่องจากเป็นเงื่อนไขเพิ่มเติมในการเปลี่ยนแปลงแผนผังโครงการ สรุปผลการตรวจวัดดังตารางที่ 3-5 และรูปที่ 3-6

ตารางที่ 3-4 สรุปผลการวิเคราะห์คุณภาพน้ำผิวดิน

สถานี	เดือน/ปีที่เก็บตัวอย่าง	ผลการวิเคราะห์								
		pH	TSS	Total Hardness (as CaCO ₃)	Turbidity	Sulfate	Iron	Arsenic	Cadmium	Lead
		-	mg/L	mg/L	NTU	mg/L	mg/L	mg/L	mg/L	mg/L
บ่อ Sump ของโครงการ	กุมภาพันธ์ 2566	7.2	13.2	36	4.2	5	0.01	<0.01	<0.002	<0.01
	กันยายน 2566	6.9	79.8	20	240	<5.0	5.45	<0.01	<0.002	<0.01
	กุมภาพันธ์ 2567	7.1	13.1	29	30	16.5	1.38	<0.01	0.002	<0.01
	สิงหาคม 2567	7.2	7.7	28	<1.0	10.4	0.05	<0.01	<0.002	<0.01
	กุมภาพันธ์ 2568	7.1	<5.0	44	12	9.9	0.43	<0.01	<0.002	<0.01
	สิงหาคม 2568	7.3	24.4	77	210	11.8	2.96	<0.01	<0.002	<0.01
ค่ามาตรฐาน ¹⁾		5.0-9.0	-	-	-	-	-	ไม่เกิน 0.01	ไม่เกิน 0.005*	ไม่เกิน 0.05

หมายเหตุ : ¹⁾ ประกาศคณะกรรมการสิ่งแวดล้อมแห่งชาติ ฉบับที่ 8 (พ.ศ. 2537) ออกตามความในพระราชบัญญัติส่งเสริมและรักษาคุณภาพสิ่งแวดล้อมแห่งชาติ พ.ศ. 2535 เรื่อง กำหนดมาตรฐานคุณภาพน้ำในแหล่งน้ำผิวดิน ตีพิมพ์ในราชกิจจานุเบกษา เล่ม 111 ตอนที่ 16 ง ลงวันที่ 24 กุมภาพันธ์ 2537 (ประเภทที่ 3)
* น้ำที่มีความกระด้างในรูปของ CaCO₃ ไม่เกินกว่า 100 มิลลิกรัมต่อลิตร

ตารางที่ 3-5 สรุปผลการวิเคราะห์คุณภาพน้ำใต้ดิน

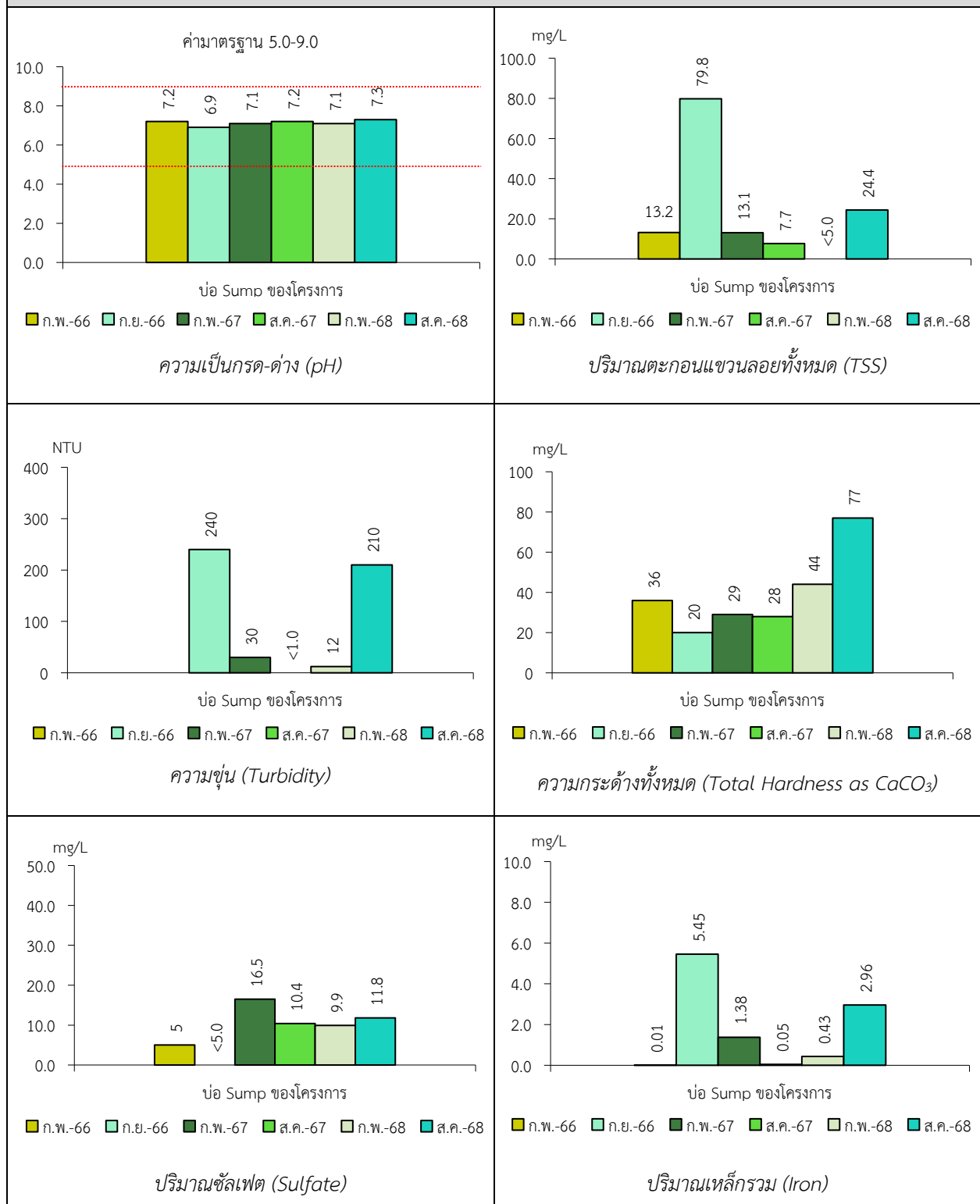
สถานี	เดือน/ปีที่เก็บตัวอย่าง	ผลการวิเคราะห์				
		pH	TDS	Total Hardness (as CaCO ₃)	Turbidity	ระดับน้ำ
		-	mg/L	mg/L	NTU	m
บ่อบาดาลบ้านเขาคลองซอ	กุมภาพันธ์ 2566	7.6	54	21	<1.0	*
	กันยายน 2566	7.0	267	48	<1.0	*
	กุมภาพันธ์ 2567	6.6	274	44	<1.0	*
	สิงหาคม 2567	7.1	111	40	<1.0	*
	กุมภาพันธ์ 2568	7.2	72	50	<1.0	*
	สิงหาคม 2568	7.4	95	42	<1.0	3.0
เกณฑ์กำหนดที่เหมาะสม ¹⁾		7.0-8.5	ไม่เกิน 600	ไม่เกิน 300	5	-
เกณฑ์อนุโลมสูงสุด		6.5-9.2	1,200	500	20	-

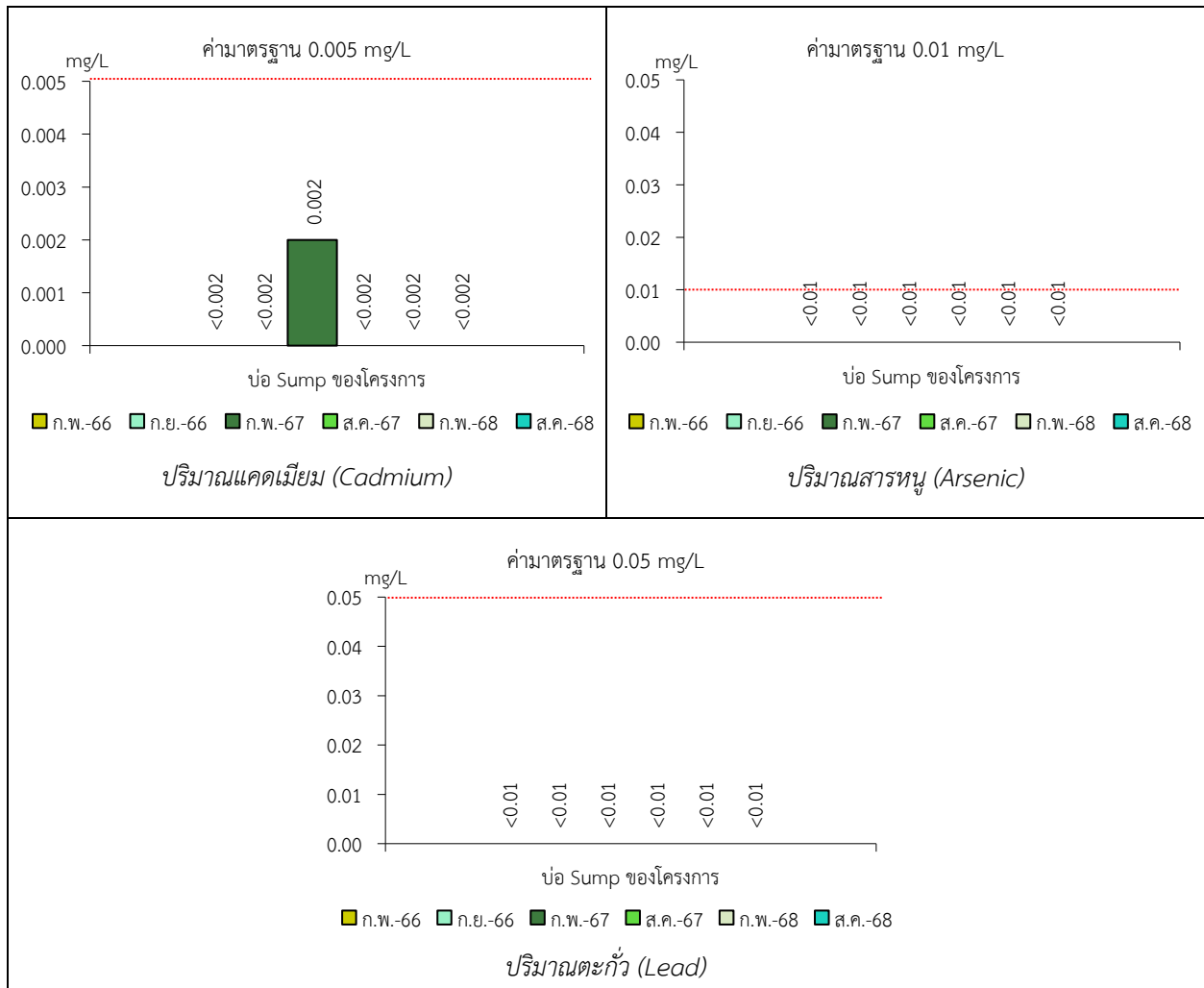
หมายเหตุ : ¹⁾ ประกาศกระทรวงทรัพยากรธรรมชาติและสิ่งแวดล้อม เรื่อง กำหนดหลักเกณฑ์และมาตรการในทางวิชาการสำหรับการป้องกันด้านสาธารณสุขและการป้องกันในเรืองสิ่งแวดล้อมเป็นพิษ พ.ศ. 2551

ตีพิมพ์ในราชกิจจานุเบกษา เล่ม 125 ตอนพิเศษ 85 ง ลงวันที่ 21 พฤษภาคม 2551

* ไม่มีการตรวจวัดในรอบที่ผ่านมา

รูปที่ 3-5 กราฟสรุปผลการวิเคราะห์คุณภาพน้ำผิวดิน เปรียบเทียบกับค่ามาตรฐาน





รูปที่ 3-6 กราฟสรุปผลการวิเคราะห์คุณภาพน้ำใต้ดิน เปรียบเทียบกับค่ามาตรฐาน

